



OBEC VESELICE


VYMEZENÍ ZASTAVĚNÉHO ÚZEMÍ - ČERVEN 2019

PŘÍLOHA 3- PRACOVNÍ VERZE 4.6.2019

✕ — intravilan k 1.9.1966

 hranice zastavěného území

 rozšíření zastavěného území

 hranice obce

 hranice parcely

Hladoměř

Zastavěné území č. 3

Zastavěné území č. 4

U Chat

Zastavěné území č. 2

Zastavěné území č. 5

Ing. Hedvika Simandlová
Magistrát města Mladá Boleslav
odbor stavební a rozvoje města
oddělení územního plánování
Použitý software: ArcMap 10.6, ESRI
Podkladová mapa: DKM ÚKM duben 2019
Souřadnicový systém: S-JTSK - Křovák East North

1:3 000